

**SÚSPK**

Správa a údržba silnic
Plzeňského kraje, příspěvková organizace
Škroupova 18, 306 13 Plzeň

Státní pozemkový úřad

Doručeno: 03.09.2015

SPU 455448/2015

listy: 2 přílohy: 3

druh



spuess6c8a29c4

váš dopis zn.: SPU
416352/2015/31/Matous
ze dne: 12.8.2015
naše zn.: 3091/15/SÚSPK-T
97_15/Sp
vyřizuje: Hana Spisarová
tel.: 724973107
fax.: 374622281
e-mail: Hana.Spisarova@suspk.eu
datum: 26.8.2015

Státní pozemkový úřad
Krajský pozemkový úřad pro Plzeňský kraj,
Pobočka Tachov
Bc. Iveta Matoušová
T.G. Masaryka 1326
347 01 Tachov


Vyjádření k pozemkové úpravě v katastrálním území Damnov - LV 93

Na základě Vámi zaslané žádosti o stanovisko k pozemkové úpravě v k.ú. Damnov, Vám sdělujeme, že v řešeném území pozemkové úpravy se nachází silnice III/2002, která je ve vlastnictví Plzeňského kraje a v hospodaření Správy a údržby silnic Plzeňského kraje, příspěvkové organizace. Geometrické zaměření silničních pozemků v rámci pozemkové úpravy musí být provedeno dle § 11 zákona č. 13/1997 Sb. o pozemních komunikacích a přílohy č. 3 vyhlášky 104/1997 Sb. v platném znění, kterou provádí zákon o pozemních komunikacích.

Obvod pozemkové úpravy v k.ú. Damnov na dvou místech kopíruje silnici III. třídy. Žádáme, aby při zápisu obvodu pozemkové úpravy vedl obvod PŮ po hranici silničního pozemku, nikoli po stávající vlastnické hranici pozemku. Místa, kde obvod pozemkové úpravy kopíruje silnici v našem hospodaření jsme označili do situace, kterou Vám zasíláme v příloze.

Pozemky pod silnicí III/2002 v k.ú. Damnov:

- parc.č. 3050/1 o výměře 18841 m² – ostatní plocha, ostatní komunikace,
- parc.č. 3054/1 o výměře 19863 m² – ostatní plocha, ostatní komunikace



Žádáme, aby byli vlastníci pozemků sousedící se silnicí III. třídy seznámeni s umístěním propustků pod silnicí v hospodaření naší organizace a aby tento stav respektovali.

V letošním roce byl vyhotoven geometrický plán na oddělení silnice III/2002 od místní komunikace v obci a v současné době probíhá schvalovací řízení pro převod části pozemku p.č. 3054/1 (dle GP p.č. 3054/2) v k.ú. Damnov do vlastnictví Města Bor. V příloze zasílám kopii geometrického plánu č. 312-118/2015.

S pozdravem

Správa a údržba silnic
Plzeňského kraje,
příspěvková organizace
Škroupova 18, 306 13 Plzeň
IČ: 72053119

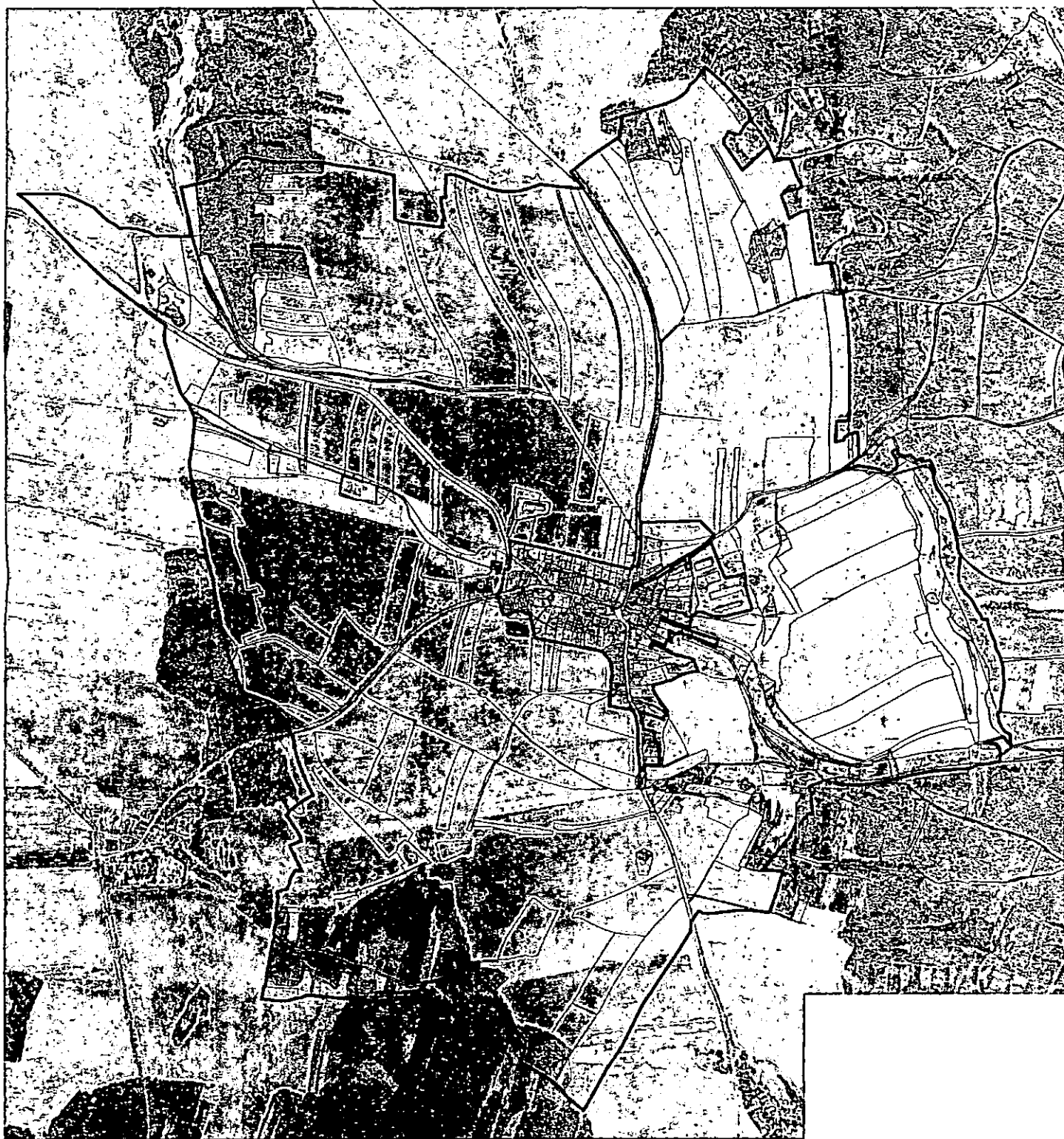
Martin Vít
technický ředitel SÚSPK

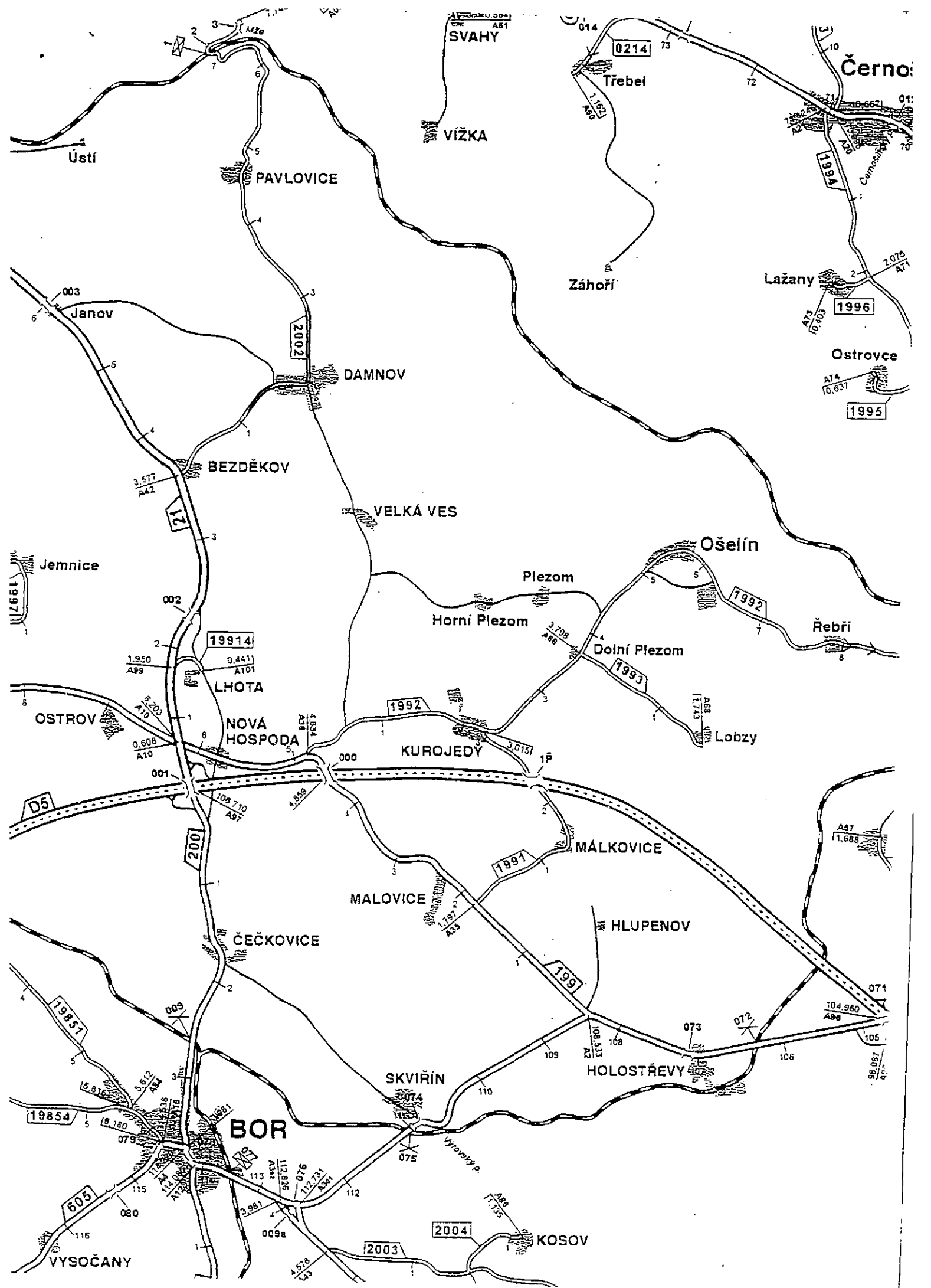
83

Příloha:

1. Situace
2. kopie silniční mapy
3. kopie GP. č. 312-118/2015

Mista, kde obvod PÚ kopíruje silnici III / 2002.





VÝKAZ DOSAVADNÍHO A NOVÉHO STAVU ÚDAJŮ KATASTRU NEMOVITOSTÍ

osavadní stav				Nový stav											
pozemku parc. číslem	Výměra parcely		Druh pozemku	Označení pozemku parc. číslem	Výměra parcely		Druh pozemku	Typ stavby	Způsob určení výměry	Porovnání se stavem evidence právních vztahů					
	Způsob využití		Způsob využití		Způsob využití	Způsob využití	Díl přechází z pozemku označeného v			Číslo listu vlastnictví	Výměra dílu		Označení dílu		
	ha	m ²					katastru nemovitostí	dřívejší poz. evidenci			ha	m ²			
3050/1	1	88 41	<u>ostat.pl.</u> ostat.komunikace	3050/1	1	87 59	<u>ostat.pl.</u> ostat.komunikace		0	3050/1		93	1	87 59	
3054/1	1	98 63	<u>ostat.pl.</u> ostat.komunikace	3054/1	1	41 48	<u>ostat.pl.</u> ostat.komunikace		0	3054/1		93	1	41 48	
				3054/2		57 97	<u>ostat.pl.</u> ostat.komunikace		0	3054/1 3050/1		93 93		57 15 82	a b
														57 97	
	3	87 04			3	87 04									

Seznam souřadnic (S-JTSK)

Číslo bodu	Souřadnice pro zápis do KN			Souřadnice určené měřením		
	Y	X	kód kv.	Y	X	Poznámka
264-357	863059.09	1058770.07	3			kolík dřevěný
289-2233	863134.25	1058773.12	8			kolík dřevěný
289-2285	863108.13	1058781.31	8			kolík dočasně *)
289-2325	863097.71	1058794.66	8			kolík dřevěný
289-2415	863076.77	1058778.50	8			
289-2428	863073.65	1058797.05	8			kolík dřevěný
289-2462	863066.23	1058785.36	8			kolík dřevěný
98	863062.92	1058778.82	8			kolík dočasně *)
100	863070.64	1058784.21	3			hřeb zapuštěný
101	863078.69	1058786.28	3			hřeb zapuštěný
102	863083.99	1058786.26	3			hřeb zapuštěný
103	863091.59	1058784.43	3			hřeb zapuštěný
104	863104.37	1058780.56	3			hřeb zapuštěný
108	863075.60	1058785.48	8			barva na asfaltu

*)dle odst. 2 § 88 vyhlášky č. 357/2013 Sb.

GEOMETRICKÝ PLÁN pro rozdělení pozemku	Geometrický plán ověřil úředně oprávněný zeměměřický inženýr: Jméno, příjmení: <i>Ing. Pavel Belda</i>	Stejnopis ověřil úředně oprávněný zeměměřický inženýr: Jméno, příjmení:
	Číslo položky seznamu úředně oprávněných zeměměřických inženýrů: <i>2370/2007</i>	Číslo položky seznamu úředně oprávněných zeměměřických inženýrů:
	Dne: <i>29.4.2015</i> Číslo: <i>199/2015</i>	Dne: <i>07.05.2015</i> Číslo: <i>219.15</i>
	Náležitosti a přesnosti odpovídá právní předpisům.	Tento stejnopis odpovídá geometrickému plánu v elektronické podobě uloženému v dokumentaci katastrálního úřadu.
Vyhotovitel: GEODEZIE ČESKÝ ZÁPAD s.r.o. Zámecká 2111, 34701 Tachov tel.: 374 787 544 www.zarnerit.cz	Katastrální úřad souhlasí s ořizováním parcel.	Ověřil stejnopis: geometrického plánu v listinné podobě.
Číslo plánu: <i>312-118/2015</i>	Katastrální úřad pro Plzeňský kraj KP Tachov Bohumil Kašl PGP-260/2015-410 2015.05.07 07:47:40 CEST	
Okres: <i>Tachov</i>		
Obec: <i>Bor</i>		
Kat. území: <i>Damnov</i>		
Mapový list: <i>KMD (Tachov 5-9/23,24)</i> Dosevcdním vlastníkům pozemků byla poskytnuta možnost seznámit se v terénu s průběhem navrhovaných nových hranic, které byly označeny předepsaným způsobem: <i>viz seznam souřadnic</i>		

